

PLANTA ACESSIBILIDADE

Esc. 1:100

PLANTA TOPOGRAFIA

Esc. 1:125

PLANTA SUGESTÃO PAISAGISMO

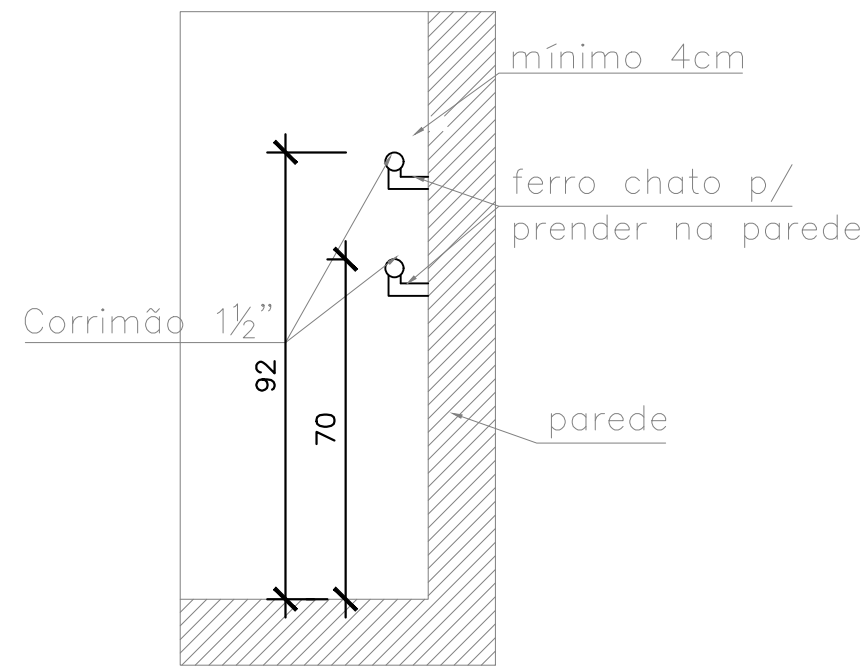
Esc. 1:125

LEGENDA ELEMENTOS ACESSIBILIDADE

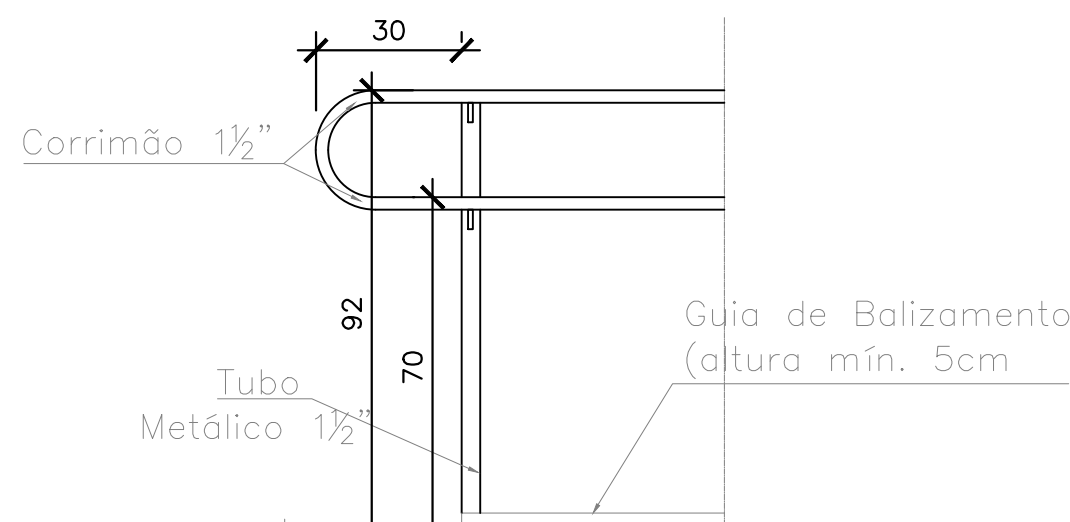
- PLACA IDENTIFICAÇÃO DE AMBIENTES C/ BRAILLE (h: 110)
- PLACA IDENTIFICAÇÃO DE AMBIENTES
- PISO TÁTIL CONCRETO

ACESSIBILIDADE

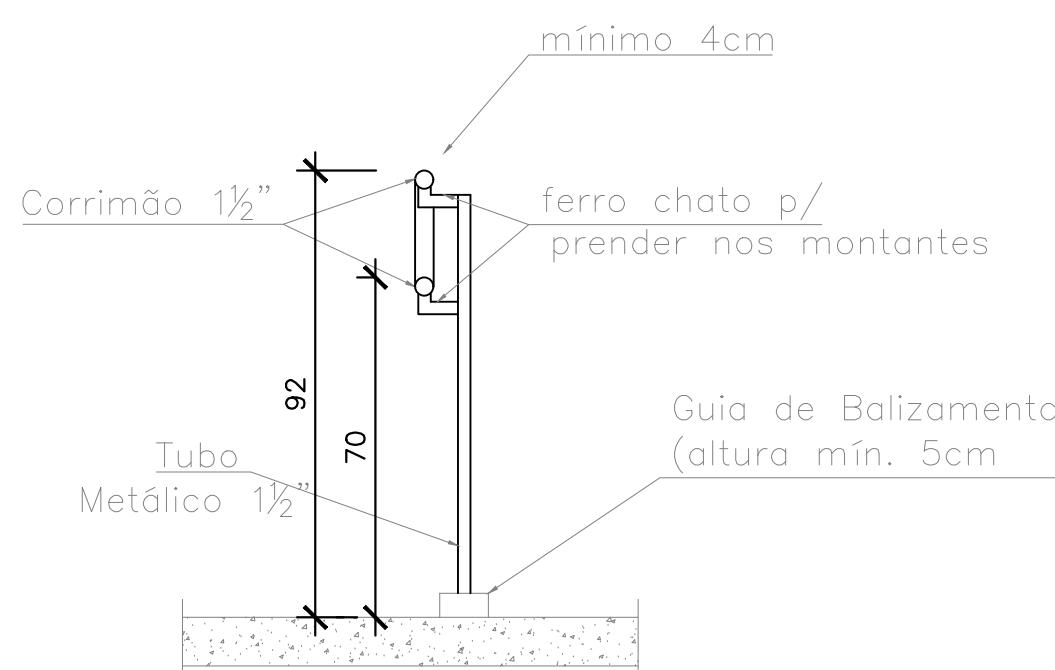
- a. Execução de corrimão de parede nas paredes de divisa da escola
- b. Execução de corrimão de piso ao lado das paredes de divisa do quôrto
- c. Execução de piso tátil
- d. Execução da sinalização de identificação dos ambientes



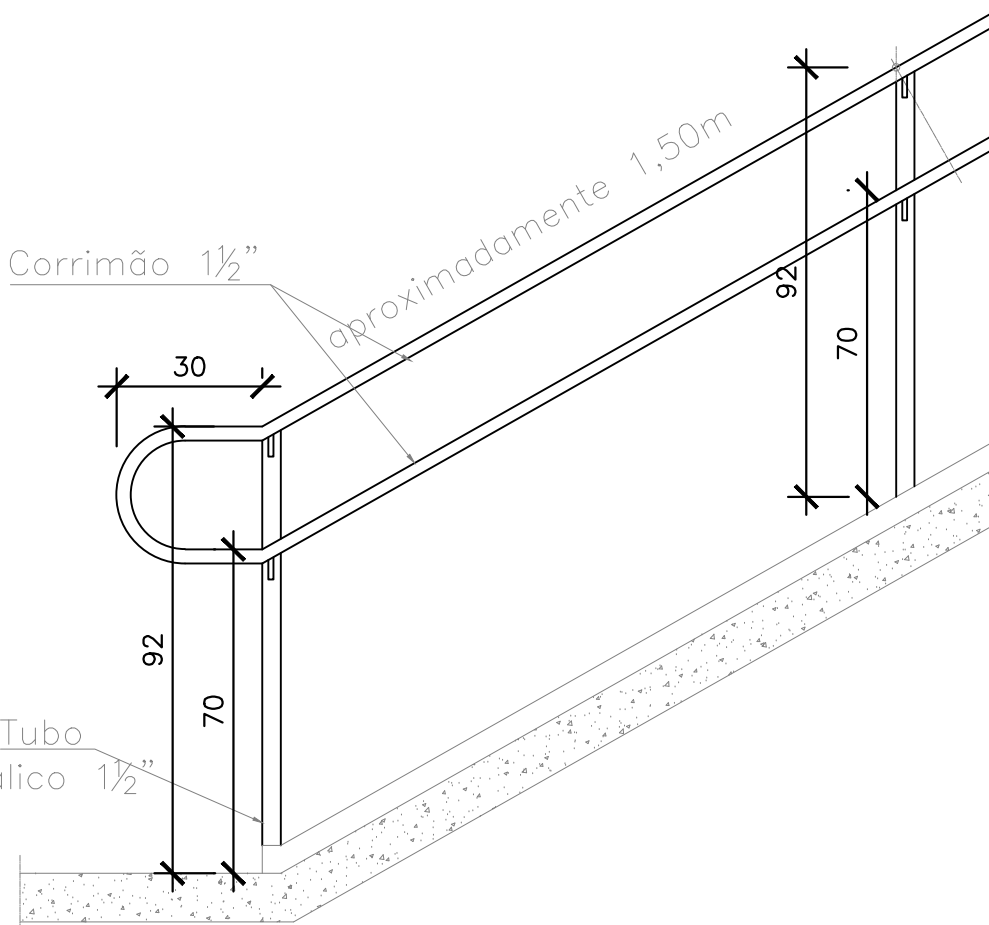
CORRIMÃO PAREDE - SEDUC (PRESO NA PAREDE) Esc.: 1:25



CORRIMÃO PISO - SEDUC VISTA NIVELADO Esc.: 1:25



CORRIMÃO PISO - SEDUC CORTE - Esc.: 1:25



CORRIMÃO PISO - SEDUC VISTA EM RAMPA Esc.: 1:25

SUGESTÕES PAISAGISMO:

- GRAMA ESMERALDA (PLACAS)
- GUAMBE - Thunbergia ligustrifolia
- ORTI - Licaria tomentosa



ESTADO DE GOIÁS  
SECRETARIA DE ESTADO DA EDUCAÇÃO  
SUPERINTENDÊNCIA DE INFRAESTRUTURA  
GERÊNCIA DE PROJETOS E INFRAESTRUTURA

GERÊNCIA DE PROJETOS E INFRAESTRUTURA  
APROVADO  
TECNICO RESPONSÁVEL PELA APROVAÇÃO

CE QUILOMOLA MARECHAL HUMBERTO DE ALENCAR CASTELO BRANCO

REFORMA E AMPLIAÇÃO

ENDREÇO  
PRAÇA DA MATRIZ, Nº 13, CENTRO, FLORES DE GOIÁS - GO

ÁREA DO TERRENO	ÁREA PERMEÁVEL	ÁREA EXISTENTE	ÁREA A DEMOLIR	ÁREA A CONSTRUIR	ÁREA TOTAL CONSTRUÇÃO
1.178,36 m²	131,75 m²	462,09 m²		337,24 m²	1.98,33 m²

AUTOR: JESSICA SILVA QUEIROZ - ARQUITETA E URBANISTA - CAD: 200160-7

RT DA OBRA:

PROPRIETÁRIO: SECRETARIA DE ESTADO DA EDUCAÇÃO - CNPJ: 01.409.708/0001-20  
PREPOSTO: SABRINA SILVA VIEIRA VALENTE - CPF:

ARQUITETURA

PLANTA DE TOPOGRAFIA  
PLANTA DE SUGESTÃO DE PAISAGISMO

ASSUNTO:

DATA: SETEMBRO/2025 ESCALA: INDICADA REVISÃO: 000 Nº RETRAT: 16073206

REV DATA DESCRIÇÃO VISTO







